

# PROJEKT WYKONAWCZY WZMOCNIENIA DZIAŁKI NR EWID. 551/5 I 551/6

Skala 1:500

**BIURO GEODEZYJNE**  
Jarosław Fabia  
ul. Kosciuszki 15, 89-400 Sępólno Kr.  
tel. (052) 382 25 23, kom. 0906 277 941  
tel. direct. (052) 382 76 43

**MAPA DO CELÓW PROJEKTOWYCH**  
Oznaczenie kancelaryjne zgłoszenia pracy geodezyjnej: GN.6640.66.2018  
Miejscowość: Witunia  
Jednostka ewidencyjna: [041304\_5] Więcbork.  
Obręb ewidencyjny: [0016] Witunia  
Skala mapy: 1:500  
Arkusz mapy: 344.314.084.1

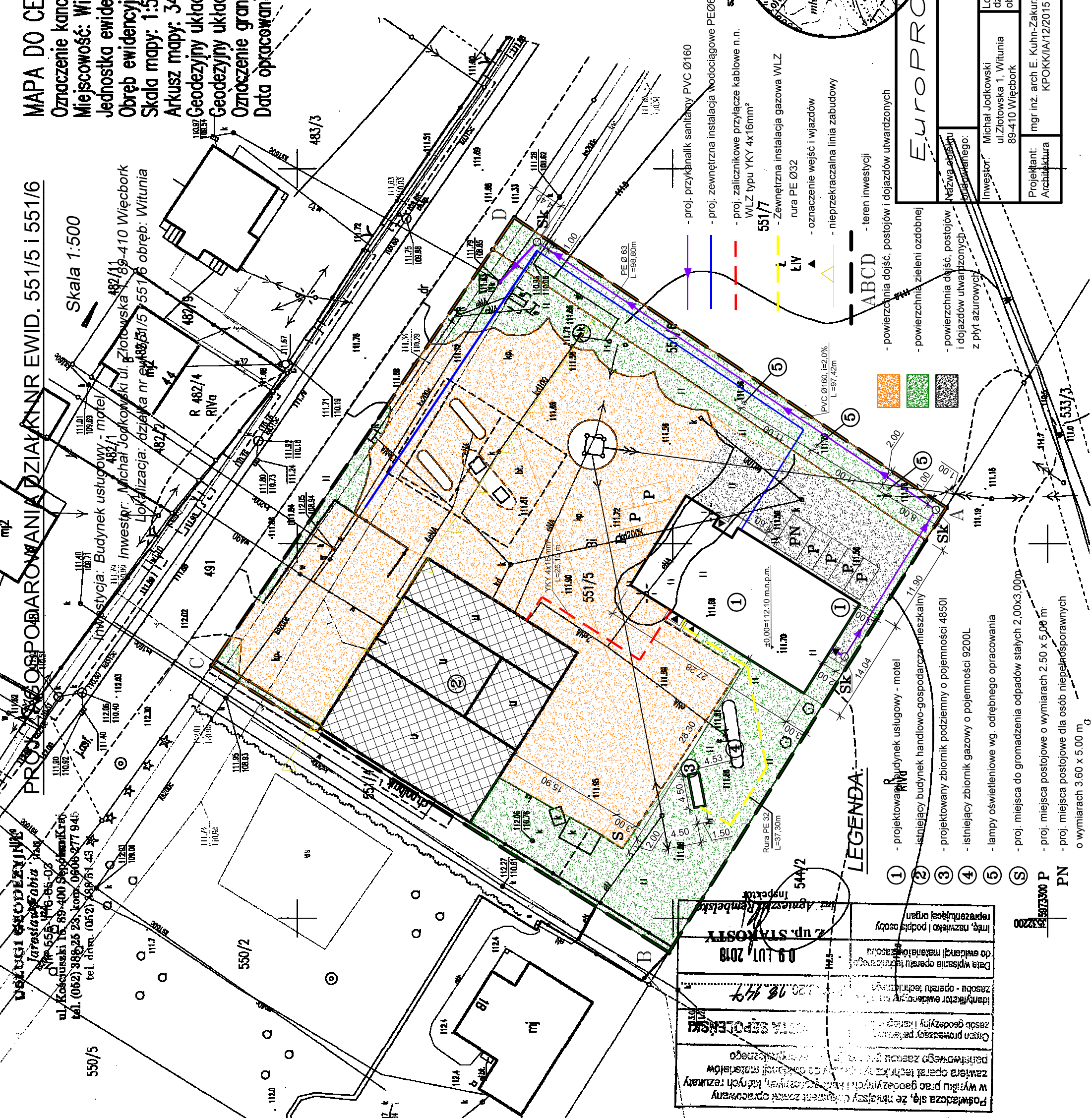

Geodezyjny układ współrzędnych prostokątnych płaskich: 65 strefa 3  
Geodezyjny układ współrzędnych wysokości: Kronsztadt 60  
Oznaczenie granic obszaru, który był przedmiotem aktualizacji:  
Data opracowania mapy: 2018-02-08

Zastrzegam się, że opracowana mapa może nie zawierać pełnej informacji o przebiegu urządzeń podziemnych, których z powodu braku danych instytucji branżowych oraz stosowanych metod pomiaru ujawnienie nie jest możliwe.

Wykonanie niniejszej mapy nie było poprzedzone ustaleniami dotyczącymi ewentualnych służebności gruntowych obciążających granic położone w granicach projektowanej inwestycji budowlanej

Mapę sporządził: geodeta Tomasz Kozak  
inż. Tomasz Kozak  
GEODETA

Kierownik roboty: geodeta uprawniony Jarosław Fabia  
(nr upr. zawodu: 13771)

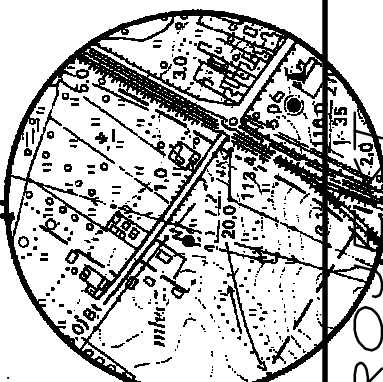


Wzrost prac geodezyjnych i kartograficznych, których rezultaty zawiera operat techniczny i dokumentacja materiałowa partnerowego zlecenia (z wyjątkiem kosztów wykonania).	Opis przewidywanego zakresu geodezyjnych i kartograficznych prac.	Identyfikator ewidencyjny i kartograficzny zlecenia.	Zasób geodezyjny i kartograficzny zlecenia.	Data wpisania operat techniczny i dokumentacja materiałowa do ewidencji materiałów technicznych.	Inter, nazwisko i podpis osoby reprezentującej organ.
				09 LUT 2018	inż. Agnieszka Rembelska

- LEGENDA:**
- 1 - projektowany budynek usługowy - motel
  - 2 - istniejący budynek handlowo-gospodarczo-mieszkalny
  - 3 - projektowany zbiornik podziemny o pojemności 4850l
  - 4 - istniejący zbiornik gazowy o pojemności 9200L
  - 5 - lampy oświetleniowe wg. odrębnego opracowania
  - S - proj. miejsca do gromadzenia odpadów stałych 2,00x3,00m
  - P - proj. miejsca postojowe o wymiarach 2,50 x 5,00 m
  - PN - proj. miejsca postojowe dla osób niepełnosprawnych o wymiarach 3,60 x 5,00 m

- proj. przykamanik sanitarny PVC Ø160
- proj. zewnętrzna instalacja wodociągowa PEØ63
- proj. zalicznikowe przyłącze kablowe n.n.
- WLZ typu YKY 4x16mm<sup>2</sup>
- Zewnętrzna instalacja gazowa WLZ rura PE Ø32
- oznaczenie wejść i wjazdów
- nieprzekraczalna linia zabudowy

- ABCD - teren inwestycji
- powierzchnia dojazd, postojów i dojazdów utwardzonych
- powierzchnia zieleni ozdobnej
- powierzchnia dojazd, postojów i dojazdów utwardzonych z płyt asfaltowych



<b>EUROPROJEKT</b>		<b>Budynek usługowy - motel</b>	
Investor:	Michał Jodkowski ul. Złotowska 1, Witunia 89-410 Więcbork	Nazwa rysunku:	Projekt zagospodarowania działki nr 551/5 i 551/6
Projektant:	mgr inż. arch. E. Kuhn-Zakrzewska KPOKK/IA/12/2015	Projektant Spr:	mgr inż. arch. Katarzyna Świśt - Grodowska KPOKK IARP 84/2012
Architektura:		Architektura:	
Lokalizacja: działka nr 551/5 i 551/6 obręb: Witunia		Rys. nr 1	Skala 1:500
mgr inż. arch. E. Kuhn-Zakrzewska KPOKK/IA/12/2015		20.06.2018 r.	

**LEGENDA:**

- 112.5 - warstwieca pomocnicza
- 112.4 - warstwieca ciągła